

# INDIVIDUAZIONE AREE DI EMERGENZA:

- AREE DI ATTESA

- AREE DI RICOVERO

**AREE DI ATTESA:**  
 sono i luoghi di primo ritrovo in cui la popolazione deve dirigersi immediatamente dopo l'evento. L'individuazione delle aree di attesa costituisce una fase importante della pianificazione, per evitare che la popolazione si raduni in aree a rischio (ad esempio per pericolo di crolli) nonché per facilitare le operazioni dei soccorritori;  
 Sono state scelte strade, piazze, slarghi, parcheggi ritenuti idonei e, per quanto possibile, non soggetti a rischio (frane, alluvioni, crolli di strutture attigue) raggiungibili attraverso un percorso sicuro.  
 Si considera un fabbisogno di superficie minima pari a 1mq/ab.  
 Le aree individuate sono in totale 18 per una superficie complessiva di 8.590,00 mq., sufficienti ad accogliere gli abitanti residenti a Saracena (CS), pari a circa 4.061 ab..

## LE AREE DI ACCOGLIENZA/RICOVERO

Corrispondono ai luoghi in cui saranno allestite le tendopoli e roulottepoli in grado di assicurare un ricovero alla popolazione colpita.  
 Sono state scelte aree non soggette a rischio, ed ubicate nelle vicinanze di risorse idriche ed elettriche;  
 Tali aree devono essere facilmente raggiungibili anche da mezzi di grandi dimensioni ed è preferibile che abbiano nelle immediate adiacenze spazi liberi ed idonei per un eventuale ampliamento;  
 Non essendo disponibile un'unica area atta ad accogliere la popolazione di Saracena (CS), sono state scelte due aree di cui in parte coperte.

### Legenda

#### AREE DI RICOVERO


- AR.1** Mq. 11.940,00  
Campo sportivo  
+ Scuola Materna
- AR.2** MQ. 3.550,00  
Plesso Scolastico  
"C/da San Filippo"

### Legenda

#### AREE DI ATTESA

- AT.14** Mq. 250,00  
Incrocio Bivio Sud
- AT.15** Mq. 500,00  
P.zzale Brodolini

NUMERI UTILI	
CARABINIERI	112
POLIZIA DI STATO	113
VIGILI DEL FUOCO	115
EMERGENZA SANITARIA	118
GUARDIA DI FINANZA	117
CORPO FORESTALE DELLO STATO	1515



**Comune di Saracena**  
(Provincia di Cosenza)

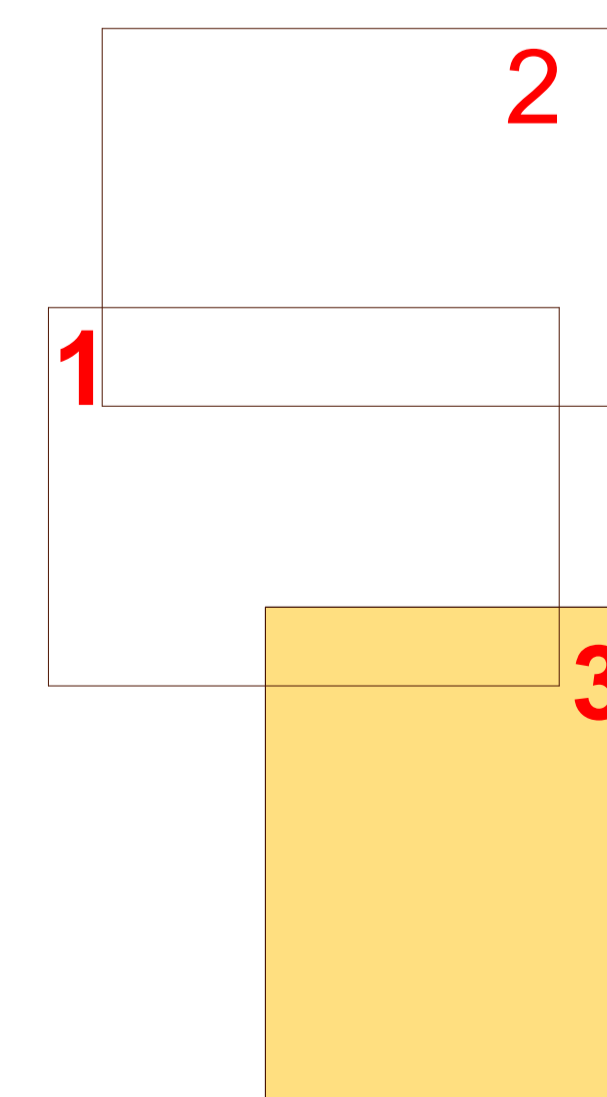
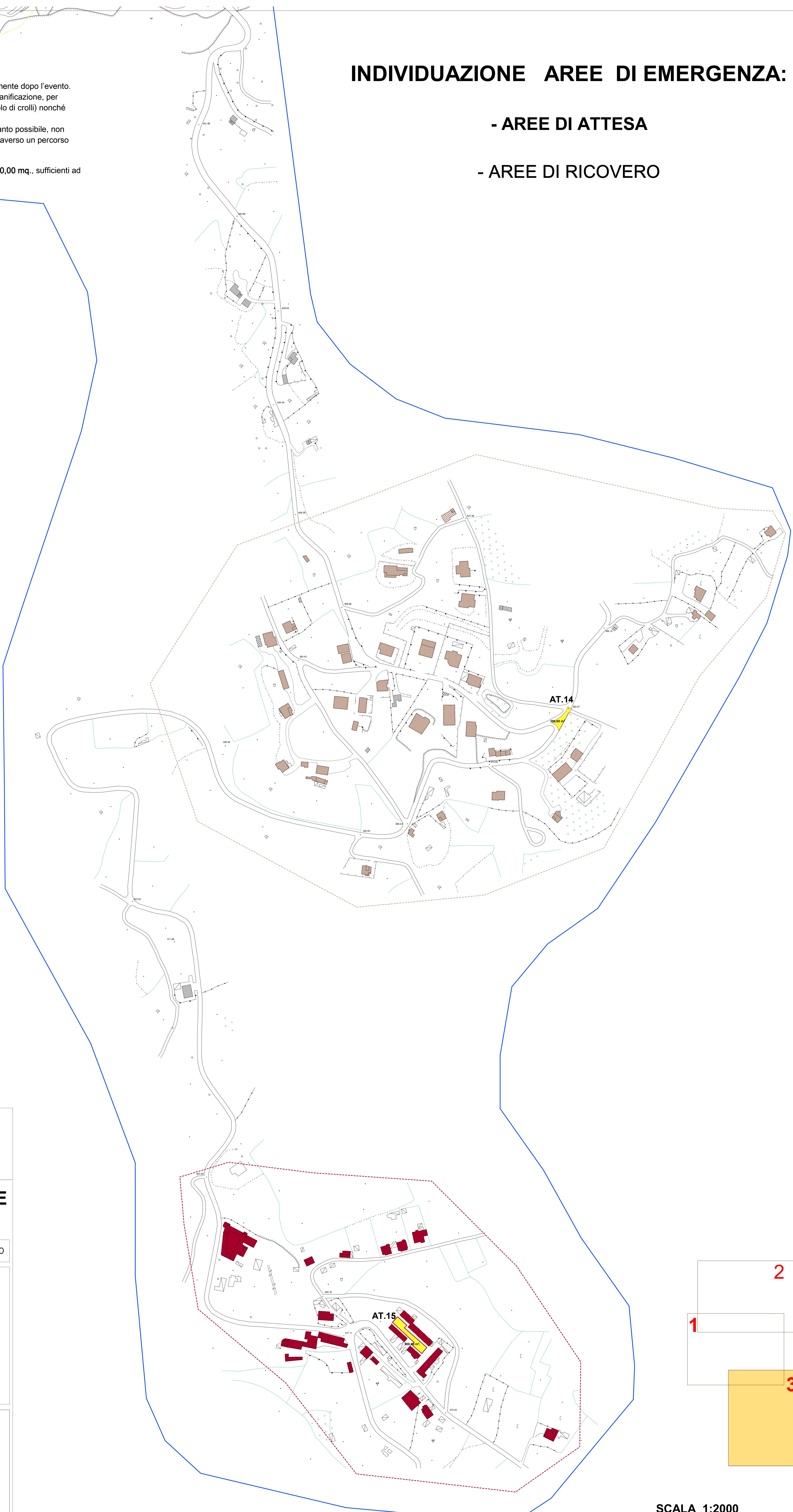
## PIANO DI PROTEZIONE CIVILE COMUNALE

NUMERO ELABORATO **P.P.C. 3**      Data Elaborazione: Maggio 2012      SCALA 1:2000

TITOLO ELABORATI  
 Planimetria Aree Utilizzabili  
**INDIVIDUAZIONE AREE DI EMERGENZA**  
 - AREE DI ATTESA  
 - AREE DI RICOVERO

A CURA DELL'UFFICIO TECNICO COMUNALE:

IL SINDACO :



SCALA 1:2000